

REGIONÁLNÍ GEOGRAFIE LATINSKÉ AMERIKY

1. Přednáška Úvod, poloha a členitost

Amerika – Nový Svět

- ❑ původní název: „**Nový svět**“
- ❑ od poloviny 16. století jižní část „**Amerika**“
- ❑ od přelomu 16. a 17. století je tento název používán i pro severní část kontinentu
- ❑ **Amerigo Vespucci** - italský (florentský) mořeplavec, který byl účastníkem Kolumbových výprav a kontinent „zpopularizoval“.



Geografické názvy – 4 zdroje:

- ❑ převzato z indiánských jazyků (Kanada, Haiti)
- ❑ „přenesení“ z Evropy (Nueva ..., New ..., často ale pouhé opakování, mj. Praha)
- ❑ podle osob (objevitelé, svatí, politici – Kolumbie, Bolívie, Dominikánská republika)
- ❑ obecné výrazy (Argentina, Montevideo)

Pověst o Montevideu

Monte VI de O → Montevideo

Amerika, nebo dvě Ameriky?

- pojetí se různí podle zemí i autorů
- liší se i FG a SE členění Ameriky

FG členění

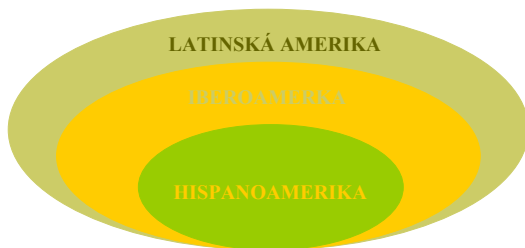
- Severní Amerika
 - Střední Amerika
 - Jižní Amerika
-
- hranicí je nejuzší místo Panamské šíje (48 km)
 - Střední Amerika je pevnina mezi Tehuantepeckou a Panamskou šíjí a ostrovy v Karibiku

SE členění

- ▣ Anglosaská Amerika
- ▣ Latinská Amerika
- ▣ hranicí je státní hranice mezi USA a Mexikem

Latinská Amerika?

- ▣ různá pojetí: jazykové, územní



Iberoamerika



Problém s Karibikem

- 1) Co patří ke Karibiku?
 - všechny karibské ostrovy, Bahamy, Belize, nejvýchodnější okraj Střední Ameriky a pobřežní oblasti Guyany, Surinamu a Francouzské Guyany (někdy též poměrně vzdálené Bermudy)
 - Co se zeměmi, kde se latinskoamerické a karibské vlivy překrývají (Belize, Nikaragua)?
- 2) Patří Karibik k Latinské Americe?

Řešení:

Pojem „**Latinská Amerika a Karibik**“ (*Latin America and the Caribbean / América Latina y el Caribe*)

Problém se Střední Amerikou

- Fyzickogeografické vymezení: **Middle America**
 - oblast pevniny mezi Tehuantepeckou a Panamskou šíjí a ostrovy v Karibiku
- Širší sociogeografické vymezení: **Middle America**
 - prostor zahrnující vedle Karibiku i pás pevninských států od Mexika po Panamu (včetně)
- Užší sociogeografické vymezení: **Central America**
 - 7 států ležících na americké pevnině mezi Mexikem a Kolumbií
- Politické vymezení Střední Ameriky **Central America**
 - nástupnické státy dřívějších Spojených států středoamerických (Guatemala, Honduras, Nikaragua, Salvador a Kostarika).

Pak dává smysl ...



... ale pozor na Brazílce

- ▣ Amérika Central:



Časté chyby

- ~~▣ Mexiko leží ve Střední Americe~~
- ~~▣ Latinská Amerika = Jižní Amerika~~
- ~~▣ Anglofonní země v Karibiku nepatří do Latinské Ameriky~~

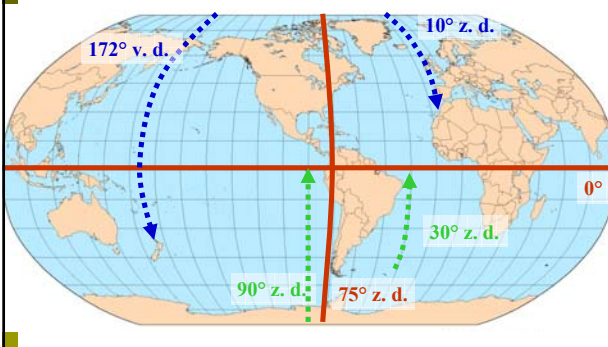
Rozloha

- ▣ **Severní Amerika** 24 360 000 km²
- ▣ **Jižní Amerika** 17 839 000 km²
- ▣ tj.:
- ▣ Severní Amerika 16 % sv. pevniny
- ▣ Jižní Amerika 12 % sv. pevniny

Latinská Amerika

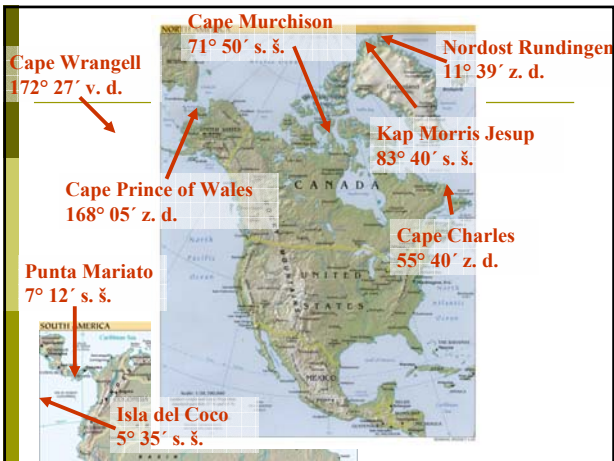
- Střední Amerika a Mexiko **2 480 000** km²
- Karibik **235 000** km²
- Jižní Amerika **17 839 000** km²
- Celkem **20 553 000** km²

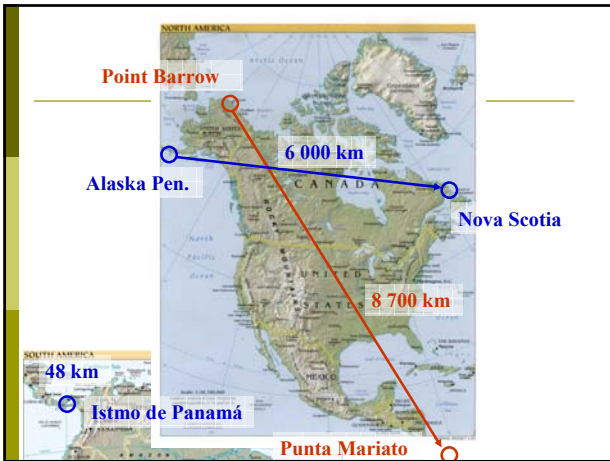
Je Severní Amerika na severu?

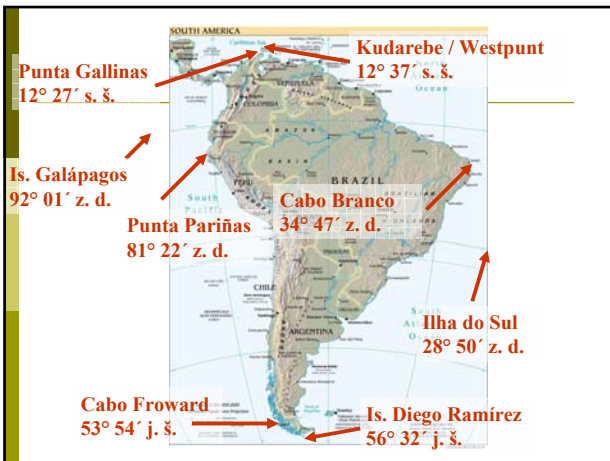


Paradox Panamy







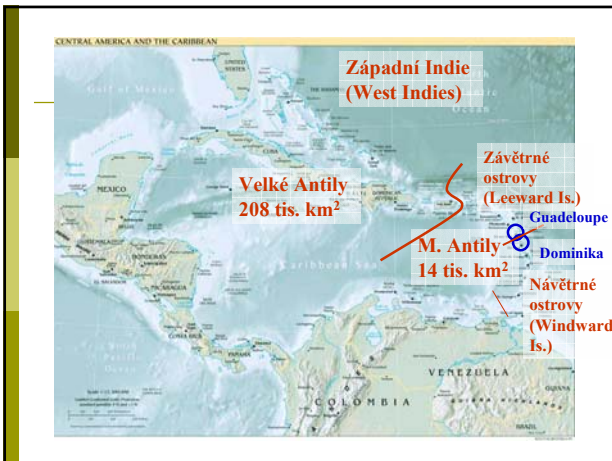






Horizontální členitost

- Severní Amerika:
 - délka pobřeží 75 600 km (nejvíce mezi světadíly)
 - Ostrovy a poloostrovy tvoří 1/4 plochy
- Jižní Amerika:
 - délka pobřeží 28 700 km
 - ostrovy a poloostrovy tvoří 1 % plochy





Pozor!

- ▣ West Indies = karibská oblast (Západní Indie)
- ▣ Western India = západní Indie
- ▣ India = Indie
- ▣ Indian = Ind, Indián
- ▣ West Indian = Indián; obyvatel Karibiku
- ▣ East Indian = Ind

West Indies

- V anglofonních zemích je označení West Indies častější než the Caribbean:



(Pen. de la) Guajira
14 tis. km²

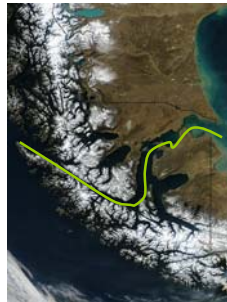


I. de Marajó
48 tis. km²

Ohňová země
(I. Grande de Tierra del Fuego)
48 tis. km²

Ohňová země ...

- **Tierra del Fuego** = souostroví (73,8 tis. km²) jižně od Magalhãesova průlivu (*Estrecho de Magallanes*)
- **Isla Grande de Tierra del Fuego** = hlavní ostrov (48,0 tis. km²)



Americké rekordy (členitost):

- Nejširší a nejhlubší průliv (**Drakeův průliv** – 950 km)
- Nejvyšší výška přílivu (**Bay of Fundy** – 19,6 m)
- Největší ostrov (**Grónsko** – 2 175 600 km²)
- Největší říční ostrov (**I. de Marajó** – 48 000 km²)
